

ВКУСНОЕ МЕСТО

Село Поперечное - это место самое красивое? Или самое вкусное? Мы и сами не знаем, что важнее... А скорее, самое важное - и то, и другое! В нашем селе живет несколько профессиональных поваров, да и все остальные готовят не хуже. Традиционная местная кухня, казахская, русская, украинская, европейская кухня - все, что ни пожелаете!

...Дальше этот раздел делал городской дизайнер, которого мы перед этим покормили...



Соляночка: м-м-м! Не то, что в ресторане!



Рыба по-царски. Действительно, по-царски. Но удостоверение царя не спрашивали.



Манты домашние, да с домашней сметанкой! Или это пельмени? Эх, да какая разница... Не едать мне такого в городе.



Паровые котлетки - абсолютно диетические. Но такие вкусные!



Курица по-испански. В Испанию теперь можно не ехать.



Шти старинные. А что такое - шти? А это - перловка с черемшой! Вы знали? То-то!



Что-то очень красивое и такое же вкусное



Манник. Еще один старинный рецепт. А ведь неплохо жили!

Кто живет за этой таинственной дверкой? Может быть, маленький домовой? И по ночам к нему приходит пить чай лесовичок, похожий на большой гриб...

А, может быть, это апартаменты самого красивого в селе Поперечном цыпленка? Он как раз стоит около лесенки. Хотя, говорят, что он живет в доме у Аркадия и Наташи...

В общем, разобраться с этим важным вопросом можете только вы сами. А заодно: полюбоваться удивительной алтайской природой, сходить в поход, поесть вкуснейшую домашнюю еду, поучаствовать в наших творческих фестивалях и много-много всего другого!

Республика Казахстан,
Восточно-Казахстанская обл., г. Риддер

СЕЛО ПОПЕРЕЧНОЕ



Контакты

Татьяна Бутвилене
Село Поперечное
Тел. (72336) 30-773,
+77777421761
E-mail: butvilene@bk.ru




Буклет изготовлен при поддержке Европейского Союза в рамках проекта "Золотой Алтай - богатство для развития региона"

Поперечное - такое место, что куда ни пойдешь - кругом красота! Ну, что делать - живем мы в таком месте! Привыкли... Вокруг села есть много маршрутов для туристов. Здесь показана лишь их часть. Хотите - прогулку на 1 час, хотите - маршрут на целый день, или даже - поход на несколько дней! Проводим и покажем все интересное.


С каждой горы и даже с небольшой горки открывается удивительный вид. Даже не пытайтесь рассмотреть их на этих маленьких картинках! Настоящая красота придет к вам только здесь. А вместе с ней - алтайское разнотравье, чистый воздух, грибы, ягоды и, конечно, хорошее настроение и заряд здоровья и сил.



Панорама села с горы Гребенюха



Вид с Ничихи



За Убой

г. Николайчиха
г. Ничиха

Петрушинский пик
Малая Сосновка


г. Забока

Ивановские белки

На Радоновое и другие озера, альпийские пуга


поле "Батрак"

Речка Мяконькая с голубой глиной




Вид с Забоки

г. Большая Сосновка



Вид с Висючки


г. Еремиха



Гора Висючка



Острый мыс



Водопад на Кучихе

г. Мужик (спрятался за облаком)

г. Кучиха

г. Васильева

Попереченская сопка

г. Гребнюха



Вид с Гребнюхи

г. Забока
за Убу

за грибами, ягодами, травяным чаем

Висючка

Острый мыс

"Дом ремесел"

"Хлебосольный дом"

"Завязкий двор"

Дом "У Аркадия"

Мини-музей села Поперечное

Панорама села с горы Николайчиха

Мы ждём вас!

Людмила Чумак

Роман Федоров

Кому-у-у молока?

Светлана и Валерий Чупины

Кузя, породы корги, не хуже, чем у английской королевы

Татьяна Бутвилена

Аркадий и Наташа Филатовы

А я - так... Мишо шел. А что?

